

Powered by Leaflet — © OpenStreetMap contributors

# Promenade du Château



Consultez ce circuit sur votre ordinateur ou votre mobile

[www.cirkwi.com/circuit/58082](http://www.cirkwi.com/circuit/58082)






Proposé par la mairie de Reuil, ce petit circuit d'environ deux kilomètres suit les traces de l'ancien prieuré de Reuil, devenu château avant d'être détruit au cours de la Guerre de 1870.

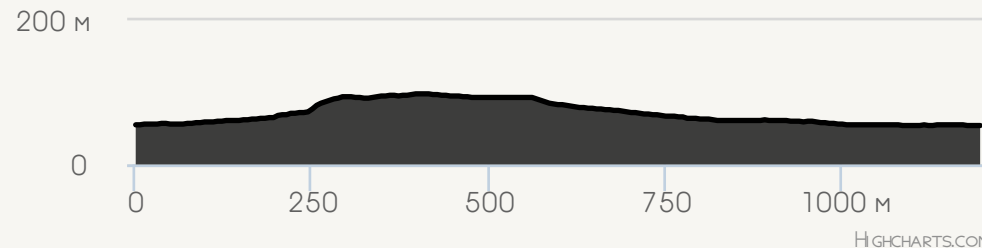
Les flèches à suivre sont à pointe verte.

Départ : **48.95793, 3.14286**  
132 Rue du 8 Mai 1945 77260 Reuil-en-Brie

Style du circuit : **Balade**

Difficulté :  **0h 30m**  


Distance :  **1.2 km**     87 m     44 m  
 55 m     -44 m



22 Rue de Rohan 77260 Reuil-en-Brie

Altitude : **59m**

Categorie : Château, Eglise & Abbaye

## Église Saint Jacques - Saint Philippe

L'église actuelle, initiée au XIII<sup>ème</sup> et reprise au XVI<sup>ème</sup>, reprend vraisemblablement le plan de l'ancienne chapelle du prieuré fondé par Radon, frère d'Adon et St Ouen. Son plan en croix latine comporte un chevet à trois pans coupés et divers contre-forts. Curieusement proportionnée, elle présente un clocher aux dimensions particulièrement réduites.



103 Rue du 8 Mai 1945 77260  
Reuil-en-Brie

Altitude : 55m

Categorie : Monuments et Architecture

## Communs de l'ancien château de Reuil-en-Brie

Construit vers 1830 à l'emplacement de l'ancien prieuré détruit à la Révolution française, le château de Reuil connut une vie plutôt courte : peu après l'occupation des Prussiens et la Guerre de 1870, le bâtiment principal est détruit. Seuls témoignent aujourd'hui les communs et écuries de l'ancien château, résidence successive des familles de Choiseul, La Rochefoucault ou encore le marquis de Rohan.

---

### Auteur :

Office de Tourisme du Pays Fertois  
5, Grande Place 77640 Jouarre  
[www.tourismepaysfermois.fr](http://www.tourismepaysfermois.fr)  
[info@tourismepaysfermois.fr](mailto:info@tourismepaysfermois.fr)